







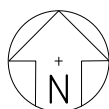
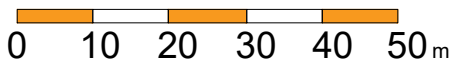


LEGENDA ZNAČENÍ

-  Vegetace
-  Sjezdy a parkovací stání
-  Stávající zástavba
-  Navržené RD
-  Stromy
-  Hranice stávajících pozemků
-  Navrhované parcely s výměrou 1000m²
-  Kontejnery tříděného odpadu

1:1000



NÁZEV AKCE: Územní studie Tuklaty V ohrádce		STUPEŇ DOKUMENTACE: ÚS	
	ŘEŠENÉ ÚZEMÍ: Lokalita Z.1, přílehlá ul. Topolová, Tuklaty, okres Kolín		
	ZODPOVĚDNÝ PROJEKTANT: Ing. Arch. Ivan Vavřík +420 724 030 872 Jaselská 32, Praha 6, ČKA 00 113		
DATUM: Červen 2022	PROJEKTANT ČÁSTI: Matěj Bílý +420 728 688 534 matěj.bily11@gmail.com	MĚRÍTKO: 1:1000	FORMÁT: A3
ČÁST: Územní studie lokality Z1	NÁZEV VÝKRESU / TEXTU: CELKOVÁ SITUACE VYUŽITÍ PLOCH	ČÍSLO VÝKRESU: B	