








-  řešené území
-  hranice katastrálních území
-  zastavěné území aktualizované změnou č.4 k 8.12.2025
-  Z - zastavitelná plocha navržená změnou č.4
-  Z - zastavitelná plocha rušená změnou č.4
-  Hranice BPEJ
-  Meliorace (odvodnění)

**Grafika pozadí**

-  zastavěné území dle ÚP

Záznam o účinnosti	
Označení správního orgánu, který změnu územního plánu vydal:	Otisk úředního razítka:
<b>Zastupitelstvo obce Tuklaty</b>	
Datum nabytí účinnosti změny územního plánu:	
Jméno a příjmení, funkce a podpis oprávněné úřední osoby pořizovatele:	
<b>Monika Petrisková, starostka obce Tuklaty</b>	

Odpovědný projektant:  
**Ing. Petr Laube**  
 Autorizovaný architekt pro obor územní plánování  
 ČKA 03 889  
 Vojtěšská 391, 277 11 Neratovice

Autorský kolektiv:  
**Ing. Petr Laube**

Pořizovatel:  
 Obecní úřad Tuklaty  
 Na Valech 19  
 250 82 Tuklaty

Objednatel:  
 Obec Tuklaty  
 Na Valech 19  
 250 82 Tuklaty



Název akce:

## Změna č.4 ÚZEMNÍHO PLÁNU TUKLATY



Formát: A2  
 Datum: 05 / 2026  
 Měřítko: 1 : 5 000  
 Číslo paré:

Etapa:

Název výkresu:  
**Výkres předpokládaných záborů půdního fondu**

Číslo výkresu: