




-  řešené území
-  CNZ - koridor nad plochami s rozdílným způsobem využití z nadřazené dokumentace


**MINISTERSTVO PRO MÍSTNÍ ROZVOJ ČR**
 Změna č.3 územního plánu Tuklaty byla spolufinancována z prostředků Ministerstva pro místní rozvoj ČR

Záznam o účinnosti	
Označení správního orgánu, který změnu územního plánu vydal:	Otisk úředního razítka:
Zastupitelstvo obce Tuklaty	
Datum nabytí účinnosti změny územního plánu:	
Jméno a příjmení, funkce a podpis oprávněné úřední osoby pořizovatele:	
Monika Petrisková, starostka obce Tuklaty	

Odpovědný projektant:  
 Ing. Petr Laube  
 Autorizovaný architekt pro obor územní plánování  
 ČKA 03 889  
 Vojtěšská 391, 277 11 Neratovice

Autorský kolektiv:  
 Ing. Petr Laube

Pořizovatel:  
 Obecní úřad Tuklaty  
 Na Valech 19  
 250 82 Tuklaty

Objednatel:  
 Obec Tuklaty  
 Na Valech 19  
 250 82 Tuklaty



Název akce: <div style="text-align: center;"> <h2>Změna č.3 ÚZEMNÍHO PLÁNU TUKLATY</h2> </div>		Formát: A3 Datum: 11 / 2024 Měřítko: 1 : 25 000 Číslo paré:
Etapa: Název výkresu: <b>Výkres širších vztahů</b>		Číslo výkresu: <b>6</b>