










-  řešené území
-  zastavěné území k 24.6.2024
-  Z - zastavitelná plocha
-  K - plocha změn v krajině
-  R - územní rezerva
-  US - plocha s podmínkou územní studie

 **MINISTERSTVO PRO MÍSTNÍ ROZVOJ ČR** Změna č.3 územního plánu Tuklaty byla spolufinancována z prostředků Ministerstva pro místní rozvoj ČR

Záznam o účinnosti

Označení správního orgánu, který poslední změnu územního plánu vydal: Otisk úředního razítka:
Zastupitelstvo obce Tuklaty

Datum nabytí účinnosti poslední změny: Pořadové číslo poslední změny:
3

Jméno a příjmení, funkce a podpis oprávněné úřední osoby pořizovatele:
Monika Petříšková,
starostka obce Tuklaty

Odpovědný projektant:
Ing. Petr Laube
Autorizovaný architekt pro obor územní plánování
ČKA 03 859
Vojtěšská 391, 277 11 Neratovice

Autorský kolektiv:
Ing. Petr Laube

Portfyzovatel:
Obecní úřad Tuklaty
Na Valech 19
250 82 Tuklaty

Objednatel:
Obec Tuklaty
Na Valech 19
250 82 Tuklaty

Název akce:

**ÚZEMNÍ PLÁN
TUKLATY**



Etapa:
Úplné znění po změnách č.1, č.2 a č.3

Název výkresu:
Výkres základního členění území

Formát: A0
Datum: 12 / 2024
Měřítko: 1 : 5 000
Číslo paré:
Číslo výkresu: 1