








- Grafika pozadí**
-  řešené území
  -  hranice katastrálních území
  -  zastavěné území aktualizované změnou č.4 k 8.12.2025
  -  Z - zastavitelná plocha navržená změnou č.4
  -  Z - zastavitelná plocha rušená změnou č.4
  -  U - část územního plánu s prvky regulačního plánu
  -  US - plochy a koridory podmíněné zpracováním územní studie - rušené změnou č.4

**Záznam o účinnosti**

Označení správního orgánu, který změnu územního plánu vydal: Otsk úředního razítka:  
 Zastupitelstvo obce Tuklaty

Datum nabytí účinnosti změny územního plánu: \_\_\_\_\_

Jméno a příjmení, funkce a podpis oprávněné úřední osoby pořizovatele:  
 Monika Petříšková,  
 starostka obce Tuklaty

Odpovědný projektant:  
 Ing. Petr Laube  
 Autorizovaný architekt pro obor územní plánování  
 ČKA 03 889  
 Vojtěšská 391, 277 11 Neratovice

Autorský kolektiv:  
 Ing. Petr Laube

Pořizovatel: Objednatel:  
 Obecní úřad Tuklaty Obec Tuklaty  
 Na Valech 19 Na Valech 19  
 250 82 Tuklaty 250 82 Tuklaty

Název akce: **Změna č.4  
 ÚZEMNÍHO PLÁNU  
 TUKLATY** 

Formát: A0  
 Datum: 05 / 2026  
 Měřítko: 1 : 5 000  
 Číslo paré: \_\_\_\_\_  
 Číslo výkresu: **1**